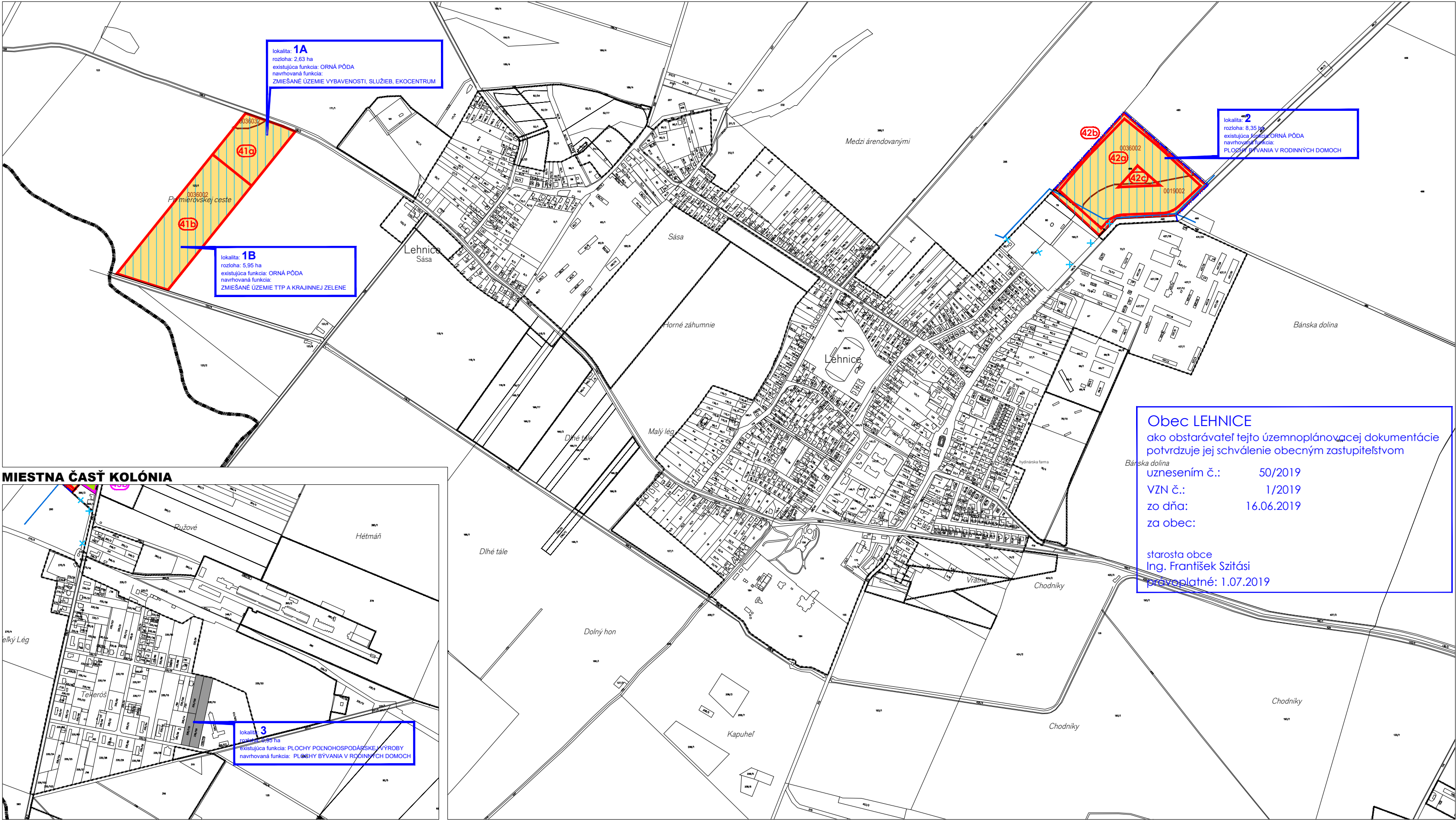


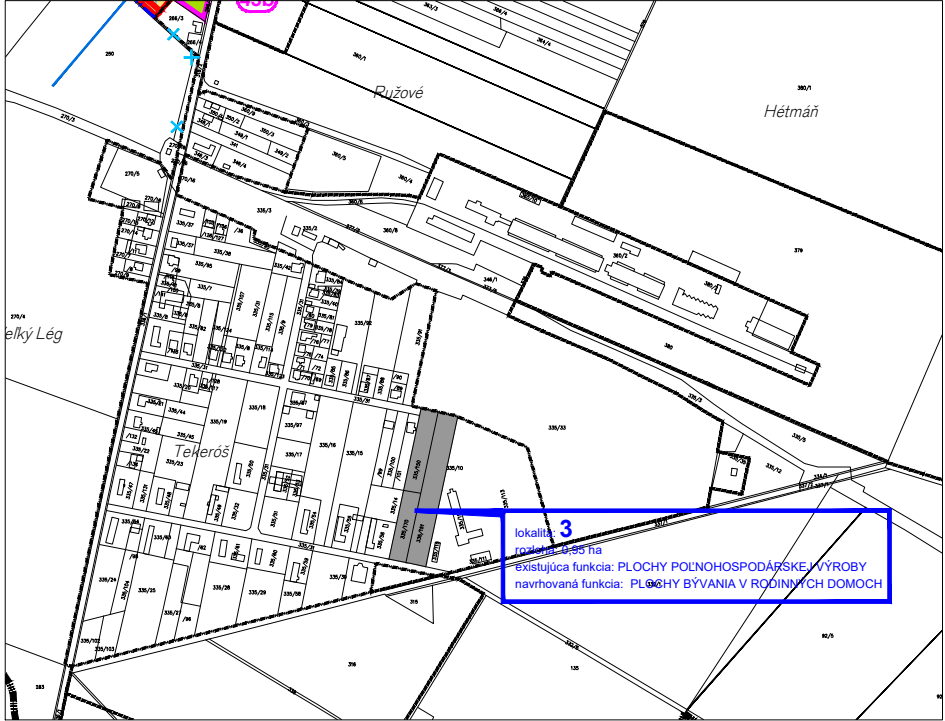


ÚZEMNÝ PLÁN OBCE LEHNICE - ZMENY A DOPLNKY č.1/2015 - ČISTOPIS

PERSPEKTÍVNE POUŽITIE POĽNOHOSPODÁRSKEHO PÔDNEHO FONDU NA NEPOĽNOHOSPODÁRSKE ÚČELY



MIESTNA ČASŤ KOLÓNIA



STAV	NÁVRH	STAV	NÁVRH
	HRANICA KATASTRÁLNEHO ÚZEMIA		ORNÁ PÔDA
	HRANICA ZASTAVANÉHO ÚZEMIA K 1.1.1990		ZÁHRADY
	HRANICA ZASTAVANÉHO ÚZEMIA ÚPN-O 2004		LÚKY
	HRANICA ZASTAVANÉHO ÚZEMIA ZD ÚPN-O 2015		NEPOĽNOHOSPODÁRSKA PÔDA
	PRIESTOR PERSPEKTÍVNEHO ODŇATIA		
	PRIESTOR PERSPEKTÍVNEHO ODŇATIA V ZASTAVANOM ÚZEMÍ		
	PORADOVÉ ČÍSLO ODŇATIA		
	BONITOVANÁ PÔDNO-EKOLOGICKÁ JEDNOTKA		
	ZÁVLAHY		
	ZÁVLAHOVÉ POTRUBIE - AKTUALIZÁCIA POLOHY		
	ZÁVLAHOVÉ POTRUBIE NA ZRUŠENIE - AKTUALIZÁCIA POLOHY		

Obec LEHNICE

ako obstarávateľ tejto územnoplánovacej dokumentácie
potvrdzuje jej schválenie obecným zastupiteľstvom

uznesením č.: 50/2019
VZN č.: 1/2019
zo dňa: 16.06.2019
za obec:

starosta obce
Ing. František Szitási
právoplatné: 1.07.2019

M 1 : 2 880
ZMENŠENÉ

JÚN 2019

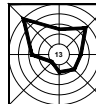
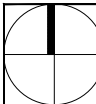
OBSTARÁVATEĽ

SPRACOVATEĽ

0 100 200 300

OBEC
LEHNICE
930 37 LEHNICE

AŽ PROJEKT s.r.o.
TOPLIANSKA 28
821 07 BRATISLAVA



ČÍSLO VÝKRESU
1/2
7
zmenšené
M 1 : 2 880